






Municipalité d'Austin
Bassin de taxation
Secteur du lac O'Malley

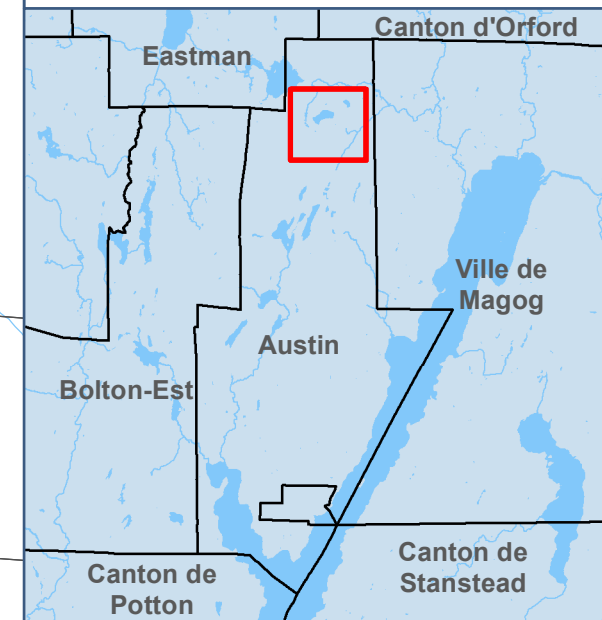


Légende

-  Unité d'évaluation
-  Autoroute
-  Réseau routier
-  Plan d'eau
-  Cours d'eau



Système de coordonnées: NAD 1983 CSRS MTM 8
Projection: Transverse Mercator
Base cartographique : BDTQ 1/20 000; Orthophoto 2018.



Source :
Ce produit comporte de l'information géographique de base provenant du Gouvernement du Québec.
© Gouvernement du Québec, tous droits réservés.

Réalisation :
MRC de Memphrémagog
AOÛT, 2021

