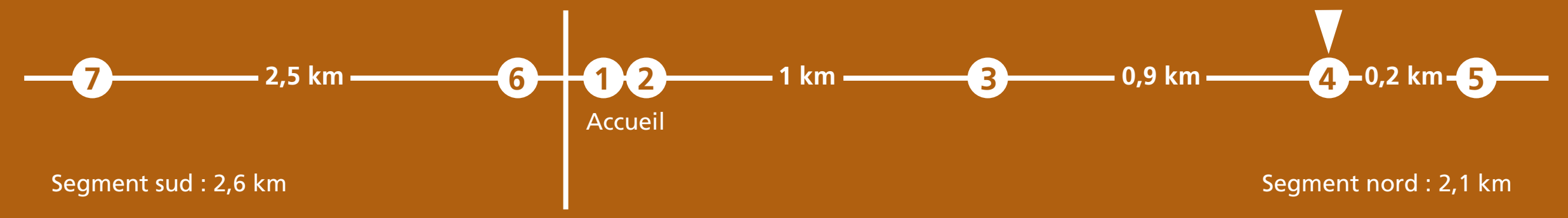
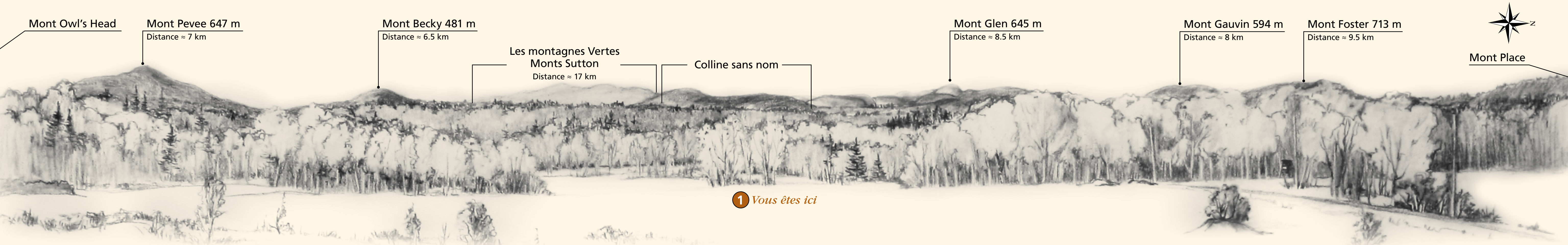


Circuit patrimonial



La beauté de notre paysage nous ennoblit.



1 Vous êtes ici

La richesse du patrimoine naturel avait déjà séduit nos pionniers.


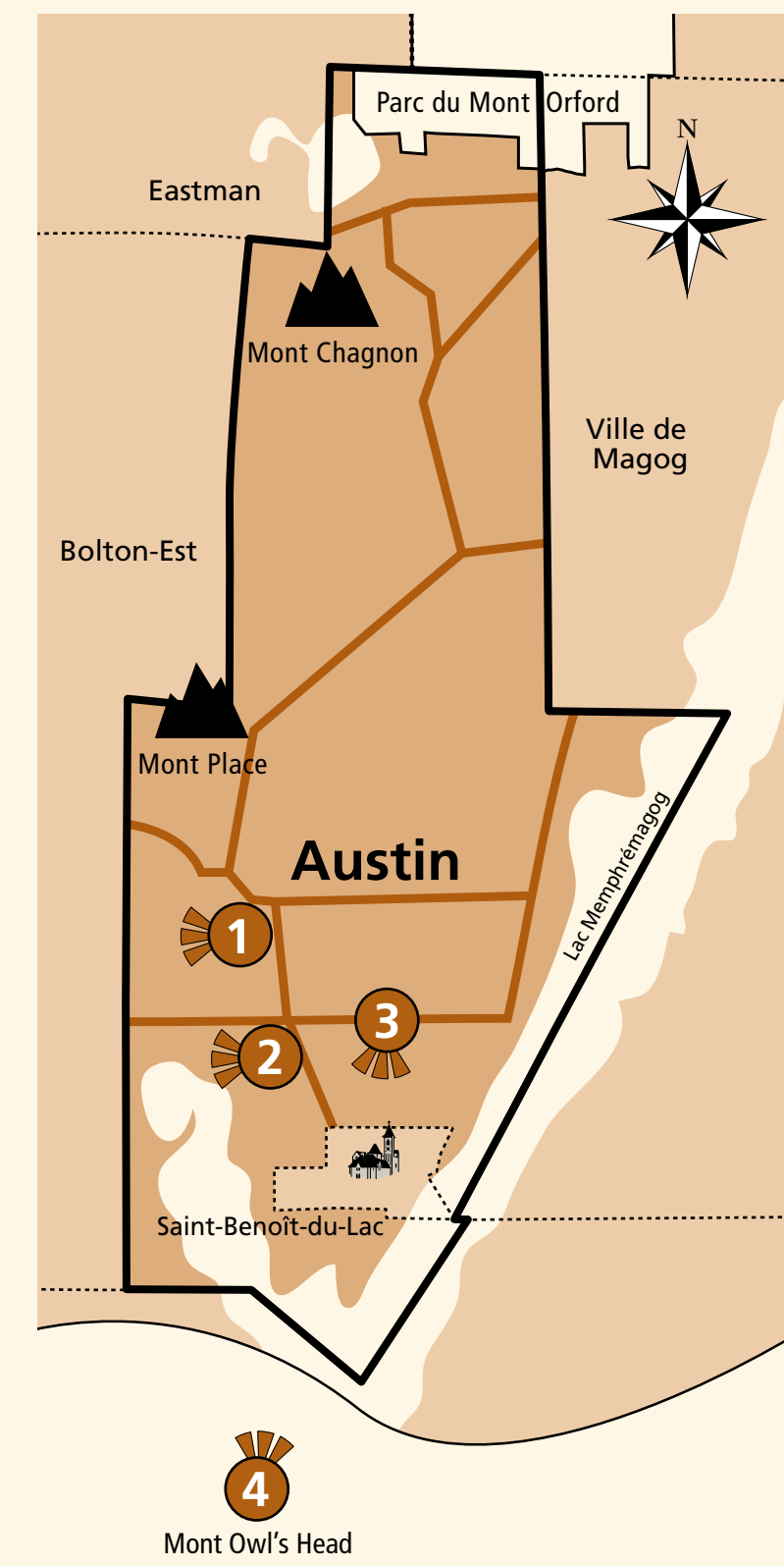
L'histoire du canton de Bolton, est intimement liée à sa géographie. Traversé par deux longues crêtes, le canton était prédestiné à se fractionner. En 1938, Austin devient une municipalité distincte. Elle sera privilégiée en raison de sa proximité du lac Memphrémagog alors que les municipalités voisines bénéficieront des ressources forestières et minières.

Notre milieu, dominé par les Appalaches, est composé de chaînons de montagnes. Prolongement des montagnes Vertes du Vermont, ils s'étalent du sud-ouest au nord-est, sur une distance de plus de 100 kilomètres et dépassent parfois 50 kilomètres de largeur.


The beauty of the landscape elevates us.

The history of Bolton Township is closely tied to its geography. Crossed by two long ridges, the township was predestined for separation. In 1938 Austin became a distinct municipality. It will benefit from its proximity to lake Memphremagog while the neighbouring municipalities will profit from the forestry and mining resources.

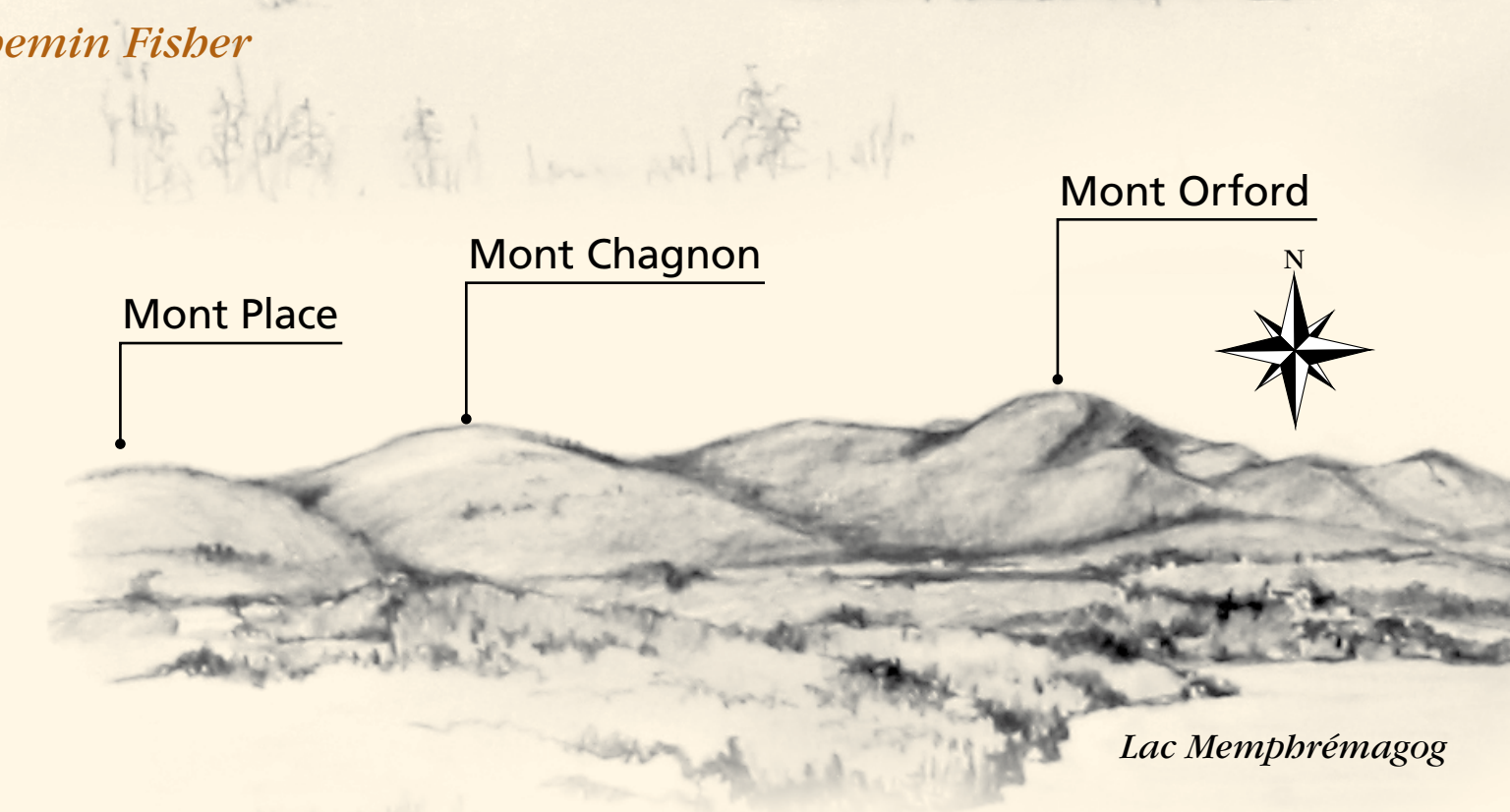
Our region, which is dominated by the Appalachians, is made up of chains of mountains. An extension of the Green Mountains in Vermont, they run from southwest to northeast, over a distance of more than 100 km, occasionally reaching a width of 50 km.



2 Vue du chemin Fisher



3 Vue du chemin Nicholas-Austin



4 Vue du Mont Owl's Head

